


42









KT-3

KT-4



LEGENDA:

- | | |
|--|---|
| istniejącą przegrodą lub tamą
bobrowa |  |
| Projektowane budowie: | |
| przegroda ziemna |  |
| przegroda drewniano-ziemna |  |
| przegroda drewniana |  |
| zablokowanie przepustu |  |
| nr budowli | 63 |
| poziom lustro wody (zasieg "cofki") | |

 SRODOWISKO BARTONIEJ SZENDOR		43-300 BIELSKO-BIALA, ul. SPORTOWCOW 11, TEL/FAX: (33) 821 82 12 MAIL: BIURO.SRODOWISKO@WP.PL	
INWESTOR: REGIONALNY DYREKTOR OCHRONY ŚRODOWISKA w GDANSKU UL. CHMIELNA 54/57, 80-748 GDANSK		Nazwa zadania: "Wykonanie badań hydrologicznych wraz z dokumentacją techniczną założeń, przegrod i zasypań w obszarze Natura 2000 Bagna Izbickie PLH 220001 w ramach projektu pn. Ochrona siedlisk i gatunków terenów nieleśnych zależnych od wód"	
Stadium: OPERAT WODNOPRAWNY		Rys.: 4.19	
Tytuł opracowania: "Oprawa wodnoprawny na przebudowę urządzeń wodnych, tj. istniejących rowów melioracyjnych na obszarze Natura 2000 Bagna Izbickie PLH 22000 1"		Rysunek: Profilę podłużne przebudowywanych urządzeń wodnych - rowy K17.3 i K17.4	
Zespół projektowy:		Numer uprawnień:	
Autor: mgr inż. Teresa Szendel		nr 92	
mgr inż. Teresa Szendel		nr 148	
Opracował: inż. Bartłomiej Szendel mgr inż. Agnieszka Michalska		Specjalność: Biegiy z listy wojewody śląskiego (zręczona w Min. Środowiska w zakresie ochrony wód gospodarki wodnej)	
Data: 06.2021		Skala: 1:100/1000	